

LIVCY- elävyyssindeksi

Elävyyssvertailu
Manner-Suomen kunnat, 2021

RAMBOLL

Bright ideas.
Sustainable change.



Sisällys

1. Mitä tarkoitetaan elävyydellä?
2. Taustatietoa ja laskentaperusteet
3. Suomen elävimmät kunnat
4. Suomen elävimmät postinumeroalueet
5. Suomen elävimmät maaseutumaiset kunnat
6. Suomen kuntien keskimääräinen elävyysindeksi
7. Manner-Suomen kuntien LIVCY-elävyysindeksivertailu

1. Mitä tarkoitetaan elävyydellä?

Elävyys on monitahoinen käsite, jolla on objektiivisesti mitattavia sekä yksilöiden tarpeisiin ja arvostuksiin liittyviä subjektiivisia ulottuvuuksia.

Jotta elävyyttä voidaan tukea kaupunki- ja aluesuunnittelussa, yhteiskunnan rakenteiden ja palvelujen lisäksi olisi huomioitava myös inhimilliset tekijät, asukkaiden kokemukset ja tunteukset sekä arvot.

LIVCY-elävyyssindeksi on kehitetty tukemaan tätä tavoitetta.

Perustason indeksitarkastelussa elävyyttä tarkastellaan erityisesti mitattavien arjen toimintojen ja palvelujen saavutettavuuden ja laadun näkökulmasta.

LIVCY-mallissa elävyys arjessa tarkoittaa, että elämän ja ihmisen perustarpeiden mukaiset välttämättömimmät palvelut ja toiminnot, kuten ruokakaupat, koulut ja terveydenhuollon palvelut tai viheralueet, ovat lähellä ja niitä on monipuolisesti.

Alueiden elävyyden parantaminen lisäämällä erilaisia palveluita sekä niiden saavutettavuutta lisää alueiden viihtyisyyttä ja asukkaiden positiivisia kokemuksia ja terveyttä. Näin vastataan samalla moniin sosiaalisiin, ekologisiin ja taloudellisiin haasteisiin.

Lisätietoja LIVCY-elävyyssindeksin taustalla olevasta 15 minuutin kaupunkimallista ja sen tieteellisestä pohjasta voit lukea [White Paperissa](#).



Kuva: Ramboll

2. Taustatietoa ja laskentaperusteet

Rambollin LIVCY-konseptiin kuuluva elävyyssindeksi pohjautuu 15 minuutin kaupunkiajatteluun ja elävyysteemasta (ml. walkability) tehtyihin kansainvälisiin tieteellisiin tutkimuksiin. Soveltaen on myös hyödynnetty Suomen Ympäristökeskuksen kehittämää StrateGIS-menetelmää.

LIVCY-kokonaisuus on kehitetty hyödyntäen Rambollin monialaista asiantuntemusta, mm. arkkitehtuurin, maisemasuunnittelun, liikenteen ja liikkumisen, elinkeinoelämän ja paikkatiedon alalta.

LIVCY-indeksi mittaa erityisesti arjen palvelujen ja toimintojen kävelysaavutettavuutta ja monipuolisuutta asuinympäristössä. Palvelut nähdään tarkastelussa laajasti; niitä ovat niin kaupalliset kuin julkiset palvelut, mutta myös esimerkiksi erilaiset virkistykseen ja liikuntaan liittyvät palvelut.

Yleisindeksi on kehitetty alueiden elävyyden tarkasteluun asukkaiden näkökulmasta ja sitä voidaan hyödyntää alue- ja palveluverkkosuunnittelun tukena.

Yleisindeksi on elävyysskokonaisuudessa yksi alueen elävyyttä kuvaava teema, mutta kokonaiselävyyden näkökulmasta tulee huomioida myös asukkaiden tarpeet ja näkemykset sekä rakennetun ympäristön kokonaislaatu (turvallisuus, terveellisyys, visuaalinen laatu yms.), joiden huomioimisessa tulee tarkastelu kohdentaa kuitenkin koko maata pienempiin alue- kokonaisuuksiin (kunta- tai asuinalue- taso).

Nämä kuuluvat LIVCY by Ramboll -kokonaiskonseptiin, mutta eivät ole mukana tässä yleisindeksijulkaisussa.





Menetelmä

Laskenta perustuu 250 metrin tilastoruutuihin, joista on saatavilla tieto mm. ruudun väestömäärästä ja demografiasta.

Manner-Suomen jokaisen tilastoruudun (yli 330 000 kpl) keskipisteestä on laskettu etäisyys käveltävää tie- ja katuverkkoa (ml. erilaiset polut ja reitit) pitkin lähimpään palvelupisteeseen.

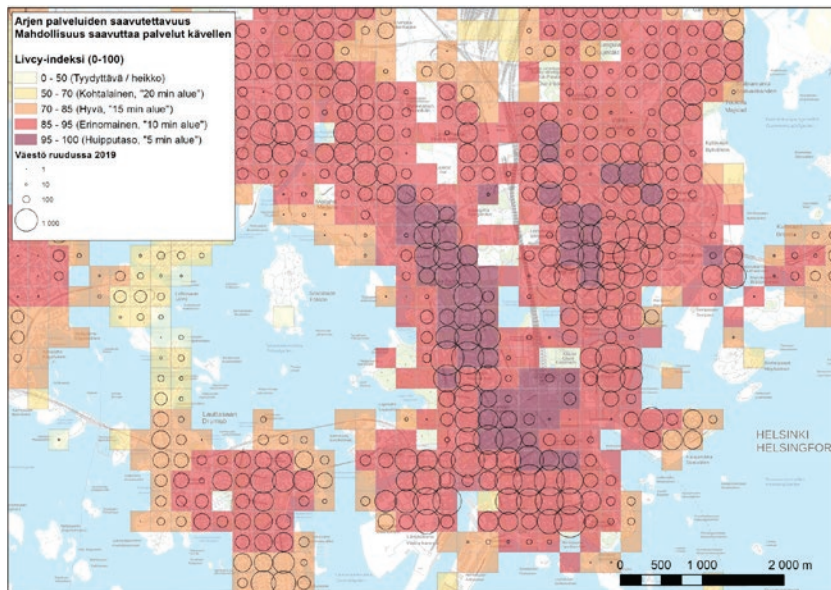
Aluemaisten kohteiden (kuten puistot ja viheralueet) osalta etäisyys on laskettu alueen reunaan. Etäisyys on muutettu kävelyn matka-ajaksi oletuksella 80 m/min. Etäisyyden lisäksi on laskettu palveluiden lukumäärä (=intensiteetti) 15 minuutin kävelymatkan (1 200 m) etäisyydellä ruudun keskipisteestä.

Kävelyetäisyydet on muunnettu pisteiksi (0-100) palvelutyypeittäin matka-ajan perusteella etäisyyskitkaan perustuen. Palvelusta ei saa pisteitä, kun kävelymatka ylittää 30 min. Raja-arvot on esitetty oikealla olevassa taulukossa.

Palvelut on jaoteltu yhteensä kuuteen kategoriaan ja jokaisella palvelulla on painotuksensa sekä kategorian kokonaispisteitä että yleisindeksin kokonaisarvoa laskettaessa.

Painotukset on annettu perustuen palveluiden arvioituun käyntiuseuteen sekä Rambollin monialaisen asiantuntijajaneelin arvioihin. Painotukset ovat yleistyksiä.

Tilastoruututason indeksiluvut (pisteet) on laskettu posti-numero- ja kuntatasolle ruudun väestömäärään perustuvana painotettuna keskiarvona.



Indeksiluku	Selite
0	Heikko - palvelut eivät ole kävelen saavutettavissa
25	Tyydyttävä - lähes kaikki palvelut ovat pitkän kävelymatkan (25 min) tai pyörällä saavutettavissa
50	Kohtalainen - lähes kaikki palvelut ovat alle 20 min kävelymatkan etäisyydellä
70	Hyvä - lähes kaikki palvelut ovat alle 15 min kävelymatkan etäisyydellä
85	Erinomainen - lähes kaikki palvelut ovat alle 10 min kävelymatkan etäisyydellä
95	Huippu - lähes kaikki palvelut ovat alle 5 min kävelymatkan etäisyydellä

Aineisto

Indeksin laskentaan on käytetty laajasti erilaisia koko maata koskevia avoimia paikkatietoaineistoja. Laskennassa on käytetty näiden lisäksi maksullisia ja Rambollin itse keräämiä tietolähteitä. Tarkempi lähdeaineistolistaus on saatavilla Rambollilta.

Valtaosa palveluista on paikannettu tietosoitteen perusteella. Aineistot on kerätty ja paikannettu kesällä 2021.

Palvelukategoriat ja yksittäiset palvelut on lueteltu viereisessä taulukossa.

Aineistossa saavutettavuus on laskettu ainoastaan rakennettuun ympäristöön; esim. viher- ja virkistysarvoja on huomattavasti myös tämän ympäristön ulkopuolella (esim. metsät, luontoalueet, katuvihreä), ja ne ovat tyypillisesti hyvin asukkaiden saavutettavissa Suomessa. Tämä vaikuttaa esim. haja-asutusalueiden pisteytykseen tältä osin.

Kauppa ja palvelut	mm. apteekki, päivittäistavarakauppa, ravintola/kahvila, erikoiskauppa
Sosiaali- ja terveyspalvelut	mm. peruskoulu, lukio, päiväkot, terveyskeskus
Liikenne ja liikkuminen	mm. julkisen liikenteen pysäkki, joukko-liikenteen palvelutaso, jalankulku- ja pyöräilyonnettomuuksien määrä
Liikuntapalvelut	mm. kuntokeskukset, pallokentät, lähi-liikuntapaikat, uimapaikat ja -hallit
Viher- ja virkistysalueet	mm. puistot ja ylläpidettävät viheralueet, virkistys- ja kuntoilureitit, leikkipaikat
Kulttuuri	mm. kirjasto, teatteri, museo, konserttitalo

Ramboll ei vastaa palvelupisteaineistossa olevista tai laskentaan liittyvistä mahdollisista virheistä johtuen esim. vanhentuneesta tiedosta, aineiston kattavuudesta tai virheellisestä paikannuksesta. Vaikka koko Suomen laskentaan liittyy näistä johtu-

via epävarmuustekijöitä, indeksi antaa kuitenkin hyvän yleiskuvan eri alueiden välillä. Tarkemmat analyysit voidaan toteuttaa kuntakohtaisesti joko toimitetulla palveluaineistolla tai varta vasten kerätyllä aineistolla.

Kuva: Ramboll



3. Suomen elävimmät kunnat

Miten hyvin arjen palvelut ovat asukkaiden saavutettavissa kävellessä?

Kuntajaottelu

Tämä vertailuraportti kertoo elävyydestä kuntatasolla kvantitatiivisin mittarein laskettuna.

Elävyys kunnan eri alueiden sisällä sekä LIVCY-indeksin eri kategorioissa voi vaihdella huomattavasti verrattuna kunnan yleiseen elävyyksiin.

Raportissa kunnat on jaettu kolmeen kokoluokkaan asukasluvun mukaan:

- Yli 50 000 asukasta
- 20 000 – 50 000 asukasta
- Alle 20 000 asukasta

Näiden lisäksi raporttiin on nostettu viisi LIVCY-elävyyksiin indeksillä mitattuna parhaat arvosanat saanutta maaseutu- maista kuntaa. Tilastokes-

kuksen luokittelun mukaiset maaseutumaiset kunnat muodostavat hieman alle 40% Suomen kunnista.

LIVCY-elävyyksiin indeksisovelluksesta saat tätä raporttia tarkemmalle tasolle vietyä tietoa alueellisista erityispiirteistä ja elävyyden kategorioista sekä niihin liittyvistä laadullisista tekijöistä.

Elävimmät suuret kunnat

Suurten kuntien ja koko Suomen elävin kunta on Helsinki

Suomen elävin kunta LIVCY elävyysindeksillä mitattuna on Helsinki, jossa suurin osa arjen palveluista ja toiminnoista on erinomaisella 5-10 minuutin kävelymatkan etäisyydellä kokonaiskuntatasolla tarkasteltuna.

Kaikki TOP-viisi suurta kuntaa mahtuvat myös koko vertailun kymmenen elävimmän kunnan joukkoon.

Suuret kunnat, yli 50 000 asukasta			
Rank	Kunta	Asukkaat 2020	LIVCY
1	Helsinki	656 920	86
3	Turku	194 391	77
5	Tampere	241 009	77
6	Espoo	292 796	76
7	Vantaa	237 231	76

Turku ja Tampere (77 LIVCY-pistettä) sekä Espoo ja Vantaa (76 LIVCY-pistettä) ovat LIVCY-asteikon hyvällä tasolla, jolla lähes kaikki arjen palvelut ovat alle 15 minuutin etäisyydellä.

Kaikissa TOP-viisi listan kaupungeissa liikkumisen palvelut ovat huipputasoa (LIVCY-pisteissä välillä 96-98) ja julkisen liikenteen pysäkit sijaitsevat alle 5 minuutin kävelymatkan etäisyydellä.

Kunnista löytyy myös erinomaisella tasolla viher- ja virkistysympäristöjä (LIVCY-pisteet välillä 89-93). Saavutettavuudessa tämä tarkoittaa alle 10 minuutin kävelymatkaa.

Koulutus ja terveystalveissa Helsinki saa parhaat pisteet, Espoon ja Vantaan kirissä Turun ja Tampereen ohi. Kaikissa näissä viidessä kunnassa tässä kategoriassa ollaan hyvällä tai kohtalaisella tasolla, eli keskimäärin koulut, päiväkodit ja terveystalveiden palvelut ovat 20-15 minuutin kävelyetäisyydellä.



Kuva: Ramboll

Elävimmät keskikokoiset kunnat

Keskikokoisissa kunnissa elävyyden ykkönen on Kerava

Keskikokoisten 20 000 – 50 000 asukkaan kunnista kärkipaikan LIVCY-elävyysindeksillä mitattuna saa Kerava, 77 LIVCY-pisteellä.

Etäisyyksiltään kompaktin kokoinen Kerava on koko Suomen kuntalistalla sijalla 4, ja arjen palvelut ovat Keravalla keskimäärin hyvällä tasolla, alle 15 minuutin kävelyetäisyydellä.

Keskikokoiset kunnat, 20 000 - 50 000 asukasta			
Rank	Kunta	Asukkaat 2020	LIVCY
4	Kerava	37 105	77
8	Järvenpää	44 455	72
12	Hyvinkää	46 576	67
13	Raisio	24 407	66
16	Riihimäki	28 710	64

Keskikokoisten kuntien TOP-viisikkoon mahtuvat Keravan lisäksi Järvenpää (72 LIVCY-pistettä),

Hyvinkää (67 LIVCY-pistettä), Raisio (66 LIVCY-pistettä) ja Riihimäki (64 LIVCY-pistettä). Näistä kaikki Raisiota lukuun ottamatta sijaitsevat pääradan varrella, ja liikkumisen kategoriassa kunnat pärjäävätkin hyvin, julkisen liikenteen palvelut ovat alle 15 minuutin päässä. Riihimäki jää liikkumisen kategoriassa hieman tämän alle.

Keskikokoisten kuntien elävyyden kategorioissa korkeimmat pisteet sijoittuvat viher- ja virkistysympäristöihin, joissa LIVCY-pisteet nousevat erinomaiselle tasolle. Raisio on tässä kategoriassa korkeimmalla huipputasolla 97 LIVCY-pisteellä.



Kuva: Shutterstock

Elävimmät pienet kunnat

Kauniainen on elävin pieni kunta

Pääkaupunkiseudulla sijaitseva Kauniainen on koko Suomen toiseksi elävin ja pienten kuntien sarjan elävin kunta 81:llä LIVCY-pisteellä.

Hieman koko Suomen TOP-10 listan ulkopuolelle jäävä Pirkkala on pienten kuntien toiseksi elävin kunta (67 LIVCY-pistettä).

Muut pienten kuntien elävyyden kärkikunnat ovat Pietarsaari ja Forssa (60 LIVCY-pistettä) ja Kempele (59 LIVCY-pistettä).

Pienet kunnat, alle 20 000 asukasta			
Rank	Kunta	Asukkaat 2020	LIVCY
2	Kauniainen	10 178	81
11	Pirkkala	19 803	67
22	Pietarsaari	19 066	60
23	Forssa	16 800	60
25	Kempele	18 796	59

Kaikkissa näissä kunnissa palveluiden pariin pääsee keskimäärin 15-20 minuutin kävelyllä.

Pienten kuntien välillä on suurta hajontaa elävyyden eri kategorioiden välillä, mutta näissä viides- ja kuudessa kunnassa viher- ja virkistysympäristöt (LIVCY-pisteet välillä 75-85) sekä liikuntapalvelut

(LIVCY-pisteet välillä 57-83) nousevat lähes kaikissa erinomaiselle tai hyvälle tasolle.

Liikkumisen kategoriassa Pietarsaari jää muita kuntia heikommalle tasolle, 25 LIVCY-pisteeseen muiden pisteiden ollessa välillä 57-96. Sen sijaan kaupan ja palveluiden osalta Pietarsaari on toiseksi korkeimmalla tasolla kaikkien pienten kuntien osalta.

Viidessä parhaat kuntatason LIVCY-pisteet saaneessa kunnassa kauppa- ja palvelut kategorian pisteet sijoittuvat kohtalaiselle tai hyvälle tasolle, eli palvelut ovat 20-15 minuutin kävelyetäisyydellä.







Yleisesti kauppa ja palvelut kategoriassa pienten kuntien välillä on suurta hajontaa LIVCY-pisteiden sijoituksessa koko pienten kuntien listalla välille 12:sta 76:een.



Kuva: Julius Jansson, Unsplash

4. Suomen elävimmät postinumeroalueet

00260

Rank	1
Postinumero	00260
Nimi	Keski-Töölö
Asukkaat	5 603
 Kauppa ja palvelut	97
 Liikkuminen	99
 Koulutus ja terveys	96
 Kulttuuri	97
 Viher ja virkistys	98
 Liikunta	90
LIVCY	96







Suomen paras postinumeroalue löytyy Helsingin Keski-Töölöstä, jossa kaikki arjen palvelut ja toiminnot löytyvät keskimäärin alle 5 minuutin kävelymatkan päästä ja niitä on monipuolisesti saavutettavissa kävellen.

Keski-Töölössä asuu paljon korkeakoulutettuja, hyvätuloisia, yksinasuvia ja lapsettomia nuoria pareja. Alueella asutaan pienissä kerrostalo-asunnoissa, yleisesti vuokralla.



Kuva: Julius Jansson, Unsplash

70110

Rank	2
Postinumero	70110
Nimi	Etu-Niirala
Asukkaat	3 889
 Kauppa ja palvelut	97
 Liikkuminen	99
 Koulutus ja terveys	94
 Kulttuuri	95
 Viher ja virkistys	99
 Liikunta	92
LIVCY	96

Suomen toiseksi paras postinumeroalue LIVCY-elävyyssindeksillä mitattuna löytyy Kuopion Etu-Niiralasta, joka saa Keski-Töölön kanssa saman kokonaispistemäärän, 96 LIVCY-pistettä.

Etu-Niiralassa lähes kaikki arjen palvelut ovat alle 5 minuutin kävelymatkan etäisyydellä.

Huipputasolla ovat liikkumisen palvelut ja kaupalliset palvelut sekä viher- ja virkistysalueet. Tämä tarkoittaa sitä, että alueelta löytyy hyvin toimiva julkinen liikenne.







Palveluja ja virkistysalueita on erittäin monipuolisesti tarjolla.

Etu-Niiralassa asuu paljon korkeakoulutettuja nuoria, lapsettomia nuoria pareja sekä opiskelijoita, ja alue on kerrostalovoittoista.



Kuva: Christos Christou, Unsplash

33200

Rank	3
Postinumero	33200
Nimi	Tampere Keskus läntinen
Asukkaat	6 687
 Kauppa ja palvelut	97
 Liikkuminen	99
 Koulutus ja terveys	95
 Kulttuuri	97
 Viher ja virkistys	92
 Liikunta	95
LIVCY	96

Myös Tampere Keskus Läntinen postinumeroalue saa kokonaistasolla 96 LIVCY-pistettä, mikä tarkoittaa, että lähes kaikki arjen palvelut ovat alle 5 minuutin kävelymatkan etäisyydellä.

Tampere Keskus Läntinen alueella julkisen liikenteen palvelut, kaupalliset palvelut ja kulttuuripalvelut ovat huipputasoa ja niitä on monipuolisesti tarjolla.

Kerrostalovaltainen alue on erityisesti korkeakoulutettujen nuorten ja lasten nuorten nuorten parien suosiossa.





5. Suomen elävimmät maaseutumaiset kunnat

Tilastokeskuksen kuntaluokituksessa* 187 kuntaa luokituu maaseutumaisiksi kunniksi. Tämä tarkoittaa hieman alle 40% Suomen kaikista kunnista. Näistä väkiluvultaan suurin on Liperi, 11994 asukasta vuonna 2020.

LIVCY-elävyyksindeksillä mitattuna maaseutumaisien kuntien TOP-5 kuntaa ovat:

Rank	Kunta	Asukkaat 2020	LIVCY
78	Kannus	5 426	40
91	Tyrnävä	6 603	38
93	Joutsa	4 297	38
94	Mäntyharju	5 676	38
97	Ikaalinen	6 866	37

Maaseutumaisien kuntien elävyydessä LIVCY-elävyyksindeksikategoriolla mitattuna parhaaksi kategoriaksi muodostuu viher- ja virkistysalueet, jossa TOP-viiden kunnan keskiarvo on 51 LIVCY-pistettä.

Tämä tarkoittaa, että rakennetun ympäristön viher- ja virkistysalueet sijaitsevat kohtalaisella, alle 20 minuutin etäisyydellä. Tyrnävä ylittää tässä kategoriassa 59 LIVCY-pisteeseen.

Toiseksi ylin LIVCY-pistemäärä tulee liikuntapalveluista, keskimäärin näissä kunnissa 43 pistettä, ja Joutsassa ja Ikaalissa päästään tässä kategoriassa 48 LIVCY-pisteeseen.

Muissa kategorioissa yksittäisten kuntien kuntatason pistemäärät vaihtelevat 13:sta 46:een ja kuntien välillä on suurtakin vaihtelua palvelujen kävelysaavutettavuudessa.

* vuoden 2018 luokitus

Kuva: Outi Jokela, Ramboll




Kannus on Suomen elävin maaseutumainen kunta

LIVCY-elävyyssindeksin luokituksen mukaan elävin maaseutumainen kunta on keski-pohjanmaalainen Kannus, joka saa 40 LIVCY-pistettä ja sijoittuu kuntavertailussa sijalle 78.

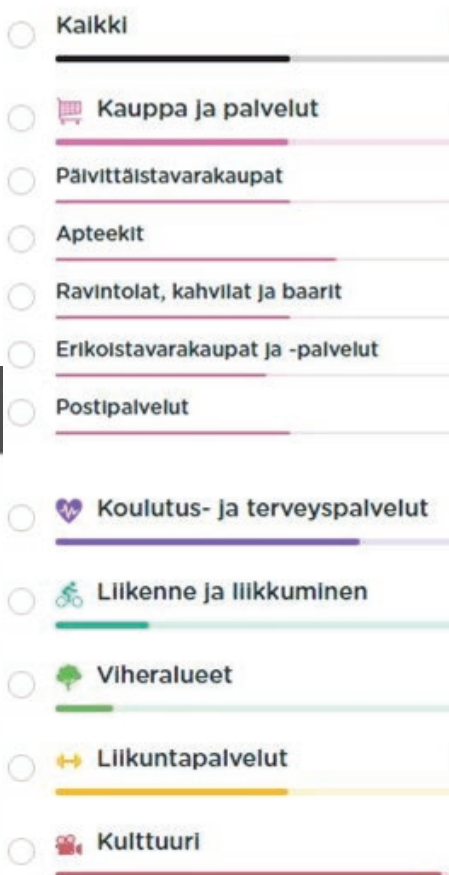
Kannus nousee elävyyssindeksillä esimerkiksi ohi kaupunkimaisten Savonlinnan (sijalla 82) ja Tornion (sijalla 84).

5426 asukkaan Kannuksessa kaikki arjen palvelut ovat LIVCY Elävyyssindeksiasteikon tyydyttävällä tasolla, eli pitkän kävelymatkan päässä (25min) tai pyörällä saavutettavissa.

Elävyyssindeksin kategorioista viher- ja virkistysympäristöt nousee kuntatasolla korkeimmille LIVCY pisteille, 46:een ja koulutuspalvelut lähelle tätä, 45:een LIVCY pisteeseen.



Saavutettavuus ⓘ



69100

Postinumeroalalla tarkasteltuna 4946 asukkaan (vuosi 2019) Kannuksen keskus saa 46 LIVCY-pistettä ja on Suomen 700:ksi elävin postinumeroalue.

Kannuksen keskuksessa asutaan väljästi ja suurissa omistusasunnoissa. Kerrostaloasuntoja alueelta ei juurikaan löydy.

Alueella asuu paljon lapsiperheitä. Talouksien käteen jäävä tulo jää jonkin verran pienemmäksi ja korkeakoulutettujen määrä huomattavasti alhaisemmaksi kuin Suomessa keskimäärin.

6. Suomen kuntien keskimääräinen LIVCY-elävyysindeksi

Keskimääräinen LIVCY-indeksi Suomen kunnissa, painotettuna kunnan asukasmäärällä, on 57.

Tasan tämän kokonaiselävyysspittemäärän saavia kuntia löytyy kaksi:

- Heinola ja
- Naantali

Alle 20 000 asukkaan kunnat sijoittuvat kuntavertailussa sijoille 30 ja 31.

Molemmissa kunnissa liikkumisen palvelut nousevat korkeimmalle yksittäisessä LIVCY-elävyysskategoriasa, mutta tässä kategoriassa ovat myös suurimmat erot.

Heinola pääsee liikkumisen kategoriassa erinomaiselle tasolle, eli palvelut ovat alle 10 minuutin etäisyydellä ja Naantali hyvälle tasolle, eli palvelut 15 minuutin kävelyetäisyydellä.

Molempien kuntien palvelukategoriat ovat saman tyyppisiä, mutta elävyysskategorioiden välillä näkyy erilaisia painotuksia myös kuntatason vertailussa.

Naantalissa viher- ja virkistysympäristöt ovat hyvällä tasolla LIVCY-indeksillä mitattuna,

kun taas Heinola jää rakennetun ympäristön viher- ja virkistysympäristökategoriassa kohtuulliselle tasolle.

Kauppapalveluissa Naantali ja Heinola ovat hyvin samalla kohtuullisella tasolla, LIVCY-indeksit 54 ja 55, samoin kulttuuripalveluissa, joissa kunnat jäävät tyydyttävälle tasolle.

Kuntien sisällä eri alueiden väliltä löytyy suuriakin eroja palvelujen ja toimintojen saavutettavuudesta.

Kuva: Outi Jokela, Ramboll





Sijat 1-60

Rank	Kunta	Asukkaat 2020	LIVCY
1	Helsinki	656 920	86
2	Kauniainen	10 178	81
3	Turku	194 391	77
4	Kerava	37 105	77
5	Tampere	241 009	77
6	Espoo	292 796	76
7	Vantaa	237 231	76
8	Järvenpää	44 455	72
9	Vaasa	67 551	69
10	Lahti	119 984	69
11	Pirkkala	19 803	67
12	Hyvinkää	46 576	67
13	Raisio	24 407	66
14	Oulu	207 327	66
15	Jyväskylä	143 420	64
16	Riihimäki	28 710	64
17	Kotka	51 668	63
18	Joensuu	76 935	63
19	Hämeenlinna	67 848	63
20	Kuopio	120 210	61
21	Kaarina	34 667	60
22	Pietarsaari	19 066	60
23	Forssa	16 800	60
24	Kajaani	36 567	59
25	Kempele	18 796	59
26	Pori	83 684	59
27	Nokia	34 476	58
28	Lappeenranta	72 662	58
29	Tuusula	38 783	58
30	Heinola	18 497	57

Rank	Kunta	Asukkaat 2020	LIVCY
31	Naantali	19 427	57
32	Kouvola	81 187	56
33	Valkeakoski	20 765	54
34	Kirkkonummi	40 082	54
35	Rauma	39 040	53
36	Seinäjoki	64 130	53
37	Kangasala	32 214	52
38	Hanko	8 042	52
39	Kaskinen	1 278	52
40	Rovaniemi	63 528	51
41	Kokkola	47 772	51
42	Mikkeli	52 583	50
43	Porvoo	50 619	50
44	Kemi	20 437	49
45	Akaa	16 391	49
46	Iisalmi	21 124	49
47	Nurmijärvi	43 663	48
48	Raahe	24 353	48
49	Parainen	15 105	48
50	Ylöjärvi	33 352	48
51	Janakkala	16 237	46
52	Pieksämäki	17 375	46
53	Varkaus	20 278	46
54	Lempäälä	23 828	46
55	Muurame	10 267	46
56	Imatra	26 075	45
57	Lieto	20 146	45
58	Uusikaupunki	15 378	44
59	Suonenjoki	6 931	44
60	Oulainen	7 155	44

Sijat 61-120

Rank	Kunta	Asukkaat 2020	LIVCY
61	Hamina	19 877	44
62	Siilinjärvi	21 251	43
63	Orimattila	15 882	43
64	Mäntsälä	20 783	43
65	Kankaanpää	12 758	43
66	Salo	51 562	43
67	Orivesi	9 008	42
68	Vihti	29 160	42
69	Loimaa	15 770	42
70	Karkkila	8 696	42
71	Lohja	45 886	42
72	Paimio	10 922	42
73	Ulvila	12 735	41
74	Mänttä-Vilppula	9 673	41
75	Äänekoski	18 577	41
76	Liminka	10 238	41
77	Raasepori	27 528	40
78	Kannus	5 426	40
79	Ylivieska	15 304	40
80	Sipoo	21 687	40
81	Harjavalta	6 869	39
82	Savonlinna	32 662	39
83	Outokumpu	6 552	39
84	Tornio	21 467	39
85	Keuruu	9 486	39
86	Kuhmo	8 042	39
87	Hollola	23 251	39
88	Lapua	14 221	39
89	Hattula	9 389	39
90	Loviisa	14 745	39

Rank	Kunta	Asukkaat 2020	LIVCY
91	Tyrnävä	6 603	38
92	Huittinen	9 937	38
93	Joutsa	4 297	38
94	Mäntyharju	5 676	38
95	Muhos	8 903	38
96	Laukaa	18 823	37
97	Ikaalinen	6 866	37
98	Ähtäri	5 522	37
99	Asikkala	8 059	36
100	Jämsä	19 887	36
101	Kuusamo	15 213	36
102	Rusko	6 354	36
103	Jokioinen	5 061	35
104	Kontiolahti	14 857	35
105	Haapajärvi	6 896	35
106	Kalajoki	12 400	35
107	Sysmä	3 631	35
108	Keminmaa	7 984	35
109	Sotkamo	10 301	34
110	Parkano	6 352	34
111	Sastamala	24 052	34
112	Alavus	11 332	34
113	Kristiinankaupunki	6 404	34
114	Rautjärvi	3 146	33
115	Uusikaarlepyy	7 479	33
116	Lieksa	10 719	33
117	Ilmajoki	12 294	33
118	Iitti	6 625	33
119	Kärkölä	4 326	33
120	Viitasaari	6 097	32

Sijat 121-180

Rank	Kunta	Asukkaat 2020	LIVCY
121	Ilomantsi	4 749	32
122	Kiuruvesi	7 854	32
123	Juva	5 932	32
124	Kitee	9 933	32
125	Savitaipale	3 326	32
126	Puolanka	2 491	32
127	Pyhäntä	1 593	32
128	Laihia	7 996	32
129	Nurmes	9 501	31
130	Eura	11 483	31
131	Sodankylä	8 266	31
132	Padasjoki	2 861	31
133	Leppävirta	9 402	31
134	Mynämäki	7 645	31
135	Haapavesi	6 667	31
136	Rantasalmi	3 364	31
137	Nakkila	5 256	30
138	Kauhajoki	13 007	30
139	Kauhava	15 514	30
140	Muonio	2 297	30
141	Aura	3 959	30
142	Koski Tl	2 292	30
143	Somero	8 646	30
144	Laitila	8 468	30
145	Juuka	4 527	30
146	Merikarvia	3 066	30
147	Hartola	2 655	30
148	Ristijärvi	1 235	30
149	Ii	9 848	30
150	Virrat	6 510	30

Rank	Kunta	Asukkaat 2020	LIVCY
151	Nivala	10 500	30
152	Puumala	2 137	29
153	Pomarkku	2 063	29
154	Isokyrö	4 471	29
155	Hämeenkyrö	10 344	29
156	Paltamo	3 235	29
157	Rautavaara	1 561	29
158	Kuhmoinen	2 161	29
159	Rautalampi	3 053	29
160	Hausjärvi	8 175	29
161	Vesilahti	4 367	29
162	Taipalsaari	4 628	28
163	Salla	3 407	28
164	Pudasjärvi	7 779	28
165	Kemijärvi	7 191	28
166	Vaala	2 737	28
167	Mustasaari	19 453	28
168	Kurikka	20 456	28
169	Myrskylä	1 871	28
170	Lumijoki	2 036	28
171	Kangasniemi	5 312	28
172	Inari	6 862	28
173	Pihtipudas	3 931	28
174	Pyhäjoki	3 051	28
175	Eurajoki	9 452	28
176	Kittilä	6 436	28
177	Pornainen	5 070	28
178	Keitele	2 155	27
179	Lapinlahti	9 358	27
180	Kivijärvi	1 107	27

Sijat 181-240

Rank	Kunta	Asukkaat 2020	LIVCY
181	Multia	1 558	27
182	Alavieska	2 517	27
183	Kärsämäki	2 538	27
184	Vimpeli	2 784	27
185	Vesanto	1 972	27
186	Pälkäne	6 415	27
187	Masku	9 543	27
188	Närpiö	9 558	27
189	Petäjävesi	3 772	27
190	Ranua	3 712	27
191	Humppila	2 174	27
192	Kaustinen	4 228	26
193	Liperi	11 994	26
194	Heinävesi	3 196	26
195	Loppi	7 853	26
196	Luumäki	4 543	26
197	Ruovesi	4 215	26
198	Sulkava	2 482	26
199	Siuntio	6 149	26
200	Soini	2 007	26
201	Lappajärvi	2 925	26
202	Toholampi	2 966	26
203	Saarijärvi	9 208	26
204	Nousiainen	4 693	26
205	Kuortane	3 534	26
206	Virolahti	3 087	26
207	Alajärvi	9 419	26
208	Pyhtää	5 125	26
209	Pelkosenniemi	931	25
210	Pielavesi	4 321	25

Rank	Kunta	Asukkaat 2020	LIVCY
211	Taivalkoski	3 916	25
212	Kaavi	2 807	25
213	Utajärvi	2 619	25
214	Karstula	3 858	25
215	Kinnula	1 597	25
216	Kokemäki	7 013	25
217	Inkoo	5 321	25
218	Perho	2 706	25
219	Teuva	4 994	25
220	Sievi	4 834	25
221	Juupajoki	1 800	25
222	Sonkajärvi	3 841	24
223	Pyhäjärvi	5 033	24
224	Hyrynsalmi	2 199	24
225	Sauvo	2 950	24
226	Savukoski	1 009	24
227	Askola	4 878	24
228	Säkylä	6 646	24
229	Kyyjärvi	1 288	24
230	Vieremä	3 522	24
231	Kemiönsaari	6 609	24
232	Urkala	4 644	24
233	Kustavi	962	24
234	Jämijärvi	1 707	24
235	Maalahti	5 451	24
236	Ypäjä	2 314	24
237	Suomussalmi	7 594	24
238	Siikalatva	5 203	24
239	Tuusniemi	2 433	24
240	Tervola	2 925	23

Sijat 241-293

Rank	Kunta	Asukkaat 2020	LIVCY
241	Enonkoski	1 369	23
242	Pukkila	1 833	23
243	Kruunupyö	6 416	23
244	Ruokolahti	4 922	23
245	Punkalaidun	2 785	23
246	Korsnäs	2 068	23
247	Merijärvi	1 078	23
248	Ylitornio	3 890	23
249	Pello	3 304	22
250	Pöytyä	8 229	22
251	Tammela	6 016	22
252	Reisjärvi	2 710	22
253	Miehikkälä	1 868	22
254	Isojoki	1 925	22
255	Posio	3 117	22
256	Hankasalmi	4 782	22
257	Karvia	2 322	21
258	Joroinen	4 689	21
259	Toivakka	2 401	21
260	Taivassalo	1 659	21
261	Rääkkylä	2 066	21
262	Parikkala	4 655	21
263	Lemi	2 964	21
264	Siikajoki	5 034	21
265	Lapinjärvi	2 621	21
266	Konnevesi	2 593	21
267	Tohmajärvi	4 307	20

Rank	Kunta	Asukkaat 2020	LIVCY
268	Marttila	1 999	20
269	Polvijärvi	4 201	20
270	Hailuoto	949	20
271	Halsua	1 103	20
272	Vöyri	6 388	20
273	Kolari	3 925	20
274	Pedersören kunta	11 174	20
275	Kihniö	1 822	19
276	Simo	2 950	19
277	Veteli	3 065	18
278	Luoto	5 534	18
279	Kannonkoski	1 323	18
280	Tervo	1 503	18
281	Evijärvi	2 408	18
282	Enontekiö	1 808	18
283	Utsjoki	1 219	17
284	Oripää	1 334	17
285	Hirvensalmi	2 156	17
286	Vehmaa	2 292	17
287	Lestijärvi	722	17
288	Karjoki	1 207	16
289	Uurainen	3 646	16
290	Siikainen	1 385	15
291	Pertunmaa	1 654	15
292	Luhanka	699	14
293	Pyhäranta	1 994	14

Maaseutumaiset kunnat, sijat 78-179

Rank	Kunta	Asukkaat 2020	LIVCY
78	Kannus	5 426	40
91	Tyrnävä	6 603	38
93	Joutsa	4 297	38
94	Mäntyharju	5 676	38
97	Ikaalinen	6 866	37
98	Ähtäri	5 522	37
102	Rusko	6 354	36
103	Jokioinen	5 061	35
107	Sysmä	3 631	35
112	Alavus	11 332	34
113	Kristiinankaupunki	6 404	34
114	Rautjärvi	3 146	33
115	Uusikaarlepyy	7 479	33
118	Iitti	6 625	33
119	Kärkölä	4 326	33
120	Viitasaari	6 097	32
121	Ilomantsi	4 749	32
122	Kiuruvesi	7 854	32
123	Juva	5 932	32
124	Kitee	9 933	32
125	Savitaipale	3 326	32
126	Puolanka	2 491	32
127	Pyhämä	1 593	32
132	Padasjoki	2 861	31
133	Leppävirta	9 402	31
135	Haapavesi	6 667	31
136	Rantasalmi	3 364	31
140	Muonio	2 297	30
141	Aura	3 959	30
142	Koski Tl	2 292	30

Rank	Kunta	Asukkaat 2020	LIVCY
143	Somero	8 646	30
145	Juuka	4 527	30
146	Merikarvia	3 066	30
147	Hartola	2 655	30
148	Ristijärvi	1 235	30
150	Virrat	6 510	30
152	Puumala	2 137	29
153	Pomarkku	2 063	29
154	Isokyrö	4 471	29
156	Paltamo	3 235	29
157	Rautavaara	1 561	29
158	Kuhmoinen	2 161	29
159	Rautalampi	3053	29
160	Hausjärvi	8175	29
161	Vesilahti	4 367	29
162	Taipalsaari	4 628	28
163	Salla	3 407	28
164	Pudasjärvi	7 779	28
166	Vaala	2 737	28
169	Myrskylä	1 871	28
170	Lumijoki	2 036	28
171	Kangasniemi	5 312	28
172	Inari	6 862	28
173	Pihtipudas	3 931	28
174	Pyhäjoki	3 051	28
175	Eurajoki	9 452	28
176	Kittilä	6 436	28
177	Pornainen	5 070	28
178	Keitele	2 155	27
179	Lapinlahti	9 358	27

Maaseutumaiset kunnat, sijat 180-242

Rank	Kunta	Asukkaat 2020	LIVCY
180	Kivijärvi	1 107	27
181	Multia	1 558	27
182	Alavieska	2 517	27
183	Kärsämäki	2 538	27
184	Vimpeli	2 784	27
185	Vesanto	1 972	27
186	Pälkäne	6 415	27
188	Närpiö-	9 558	27
189	Petäjavesi	3 772	27
190	Ranua	3 712	27
191	Humppila	2 174	27
192	Kaustinen	4 228	26
193	Liperi	11 994	26
194	Heinävesi	3 196	26
195	Loppi	7 853	26
196	Luumäki	4 543	26
197	Ruovesi	4 215	26
198	Sulkava	2 482	26
199	Siuntio	6 149	26
200	Soini	2 007	26
201	Lappajärvi	2 925	26
202	Toholampi	2 966	26
203	Saarijärvi	9 208	26
204	Nousiainen	4 693	26
205	Kuortane	3 534	26
206	Virolahti	3 087	26
208	Pyhtää	5 125	26
209	Pelkosenniemi	931	25
210	Pielavesi	4 321	25
211	Taivalkoski	3 916	25

Rank	Kunta	Asukkaat 2020	LIVCY
212	Kaavi	2 807	25
213	Utajärvi	2 619	25
214	Karstula	3 858	25
215	Kinnula	1 597	25
216	Kokemäki	7 013	25
217	Inkoo	5 321	25
218	Perho	2 706	25
219	Teuva	4 994	25
220	Sievi	4 834	25
221	Juupajoki	1 800	25
222	Sonkajärvi	3 841	24
223	Pyhäjärvi	5 033	24
224	Hyrnsalmi	2 199	24
225	Sauvo	2 950	24
226	Savukoski	1 009	24
227	Askola	4 878	24
228	Säkylä	6 646	24
229	Kyyjärvi	1 288	24
230	Vieremä	3 522	24
231	Kemiönsaari	6 609	24
232	Urala	4 644	24
233	Kustavi	962	24
234	Jämijärvi	1 707	24
235	Maalahti	5 451	24
236	Ypäjä	2 314	24
238	Siikalatva	5 203	24
239	Tuusniemi	2 433	24
240	Tervola	2 925	23
241	Enonkoski	1 369	23
242	Pukkila	1 833	23

Maaseutumaiset kunnat, sijat 243-293

Rank	Kunta	Asukkaat 2020	LIVCY
243	Kruunupyö	6 416	23
244	Ruokolahti	4 922	23
245	Punkalaidun	2 785	23
246	Korsnäs	2 068	23
247	Merijärvi	1 078	23
248	Ylitornio	3 890	23
249	Pello	3 304	22
250	Pöytyä	8 229	22
251	Tammela	6 016	22
252	Reisjärvi	2 710	22
253	Miehikkälä	1 868	22
254	Isojoki	1 925	22
255	Posio	3 117	22
256	Hankasalmi	4 782	22
257	Karvia	2 322	21
258	Joroinen	4 689	21
259	Toivakka	2 401	21
260	Taivassalo	1 659	21
261	Rääkkylä	2 066	21
262	Parikkala	4 655	21
263	Lemi	2 964	21
264	Siikajoki	5 034	21
265	Lapinjärvi	2 621	21
266	Konnevesi	2 593	21
267	Tohmajärvi	4 307	20
268	Marttila	1 999	20

Rank	Kunta	Asukkaat 2020	LIVCY
269	Polvijärvi	4 201	20
270	Hailuoto	949	20
271	Halsua	1 103	20
272	Vöyri	6 388	20
273	Kolari	3925	20
274	Pedersören kunta	11 174	20
275	Kihniö	1 822	19
276	Simo	2 950	19
277	Veteli	3 065	18
278	Luoto	5 534	18
279	Kannonkoski	1 323	18
280	Tervo	1 503	18
281	Evijärvi	2 408	18
282	Enontekiö	1 808	18
283	Utsjoki	1 219	17
284	Oripää	1 334	17
285	Hirvensalmi	2 156	17
286	Vehmaa	2 292	17
287	Lestijärvi	722	17
288	Karjajoki	1 207	16
289	Uurainen	3 646	16
290	Siikainen	1 385	15
291	Pertunmaa	1 654	15
292	Luhanka	699	14
293	Pyhäranta	1 994	14



Bright ideas. Sustainable change.



Lisätiedot ja aineistot:

Eero Salminen

Palvelupäällikkö, Kestävä kaupunkikehitys
eero.salminen@ramboll.fi

Katri Einola

Suunnittelija, Kestävä kaupunkikehitys
katri.einola@ramboll.fi